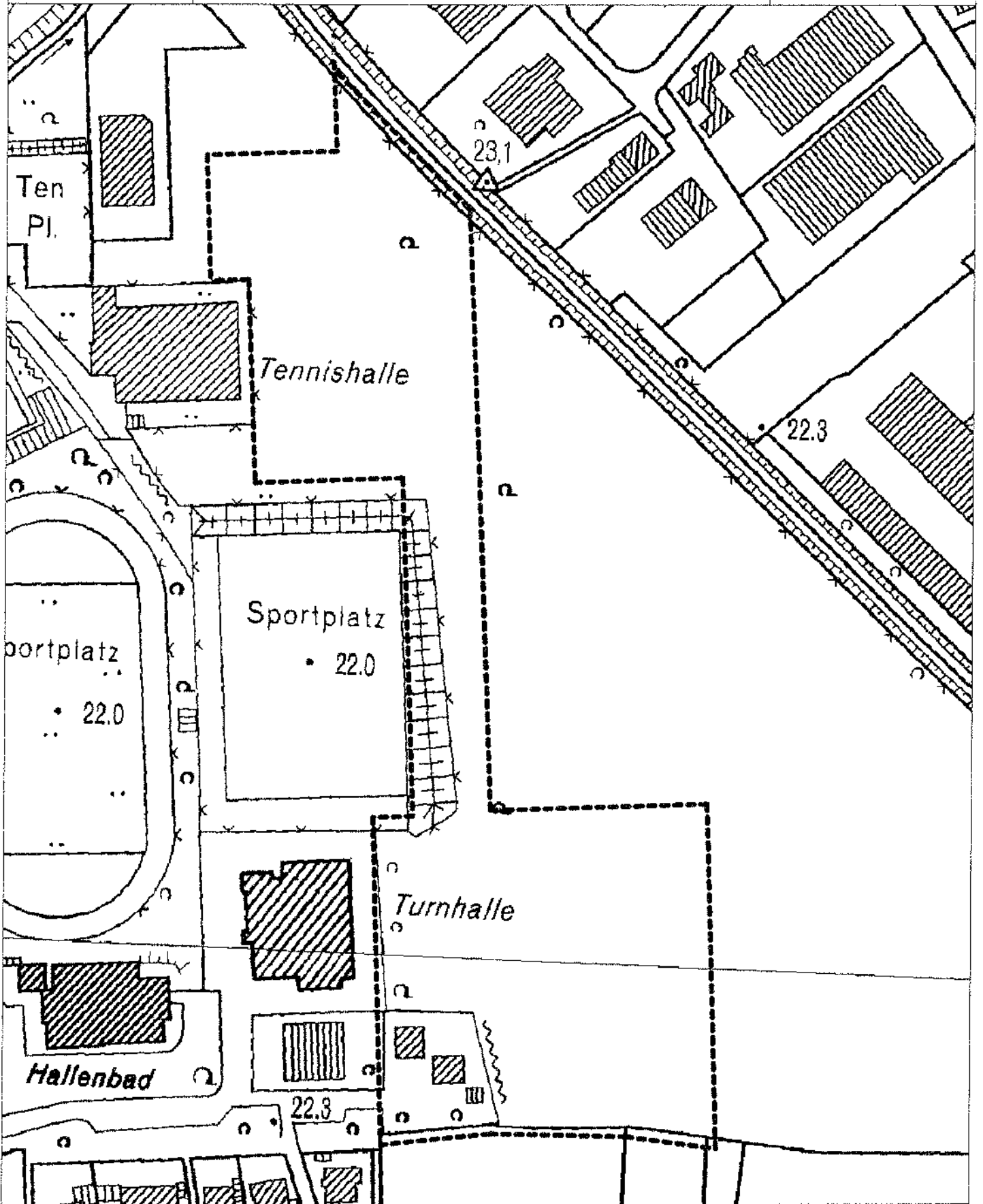



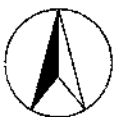
Image:



M 1 : 2000

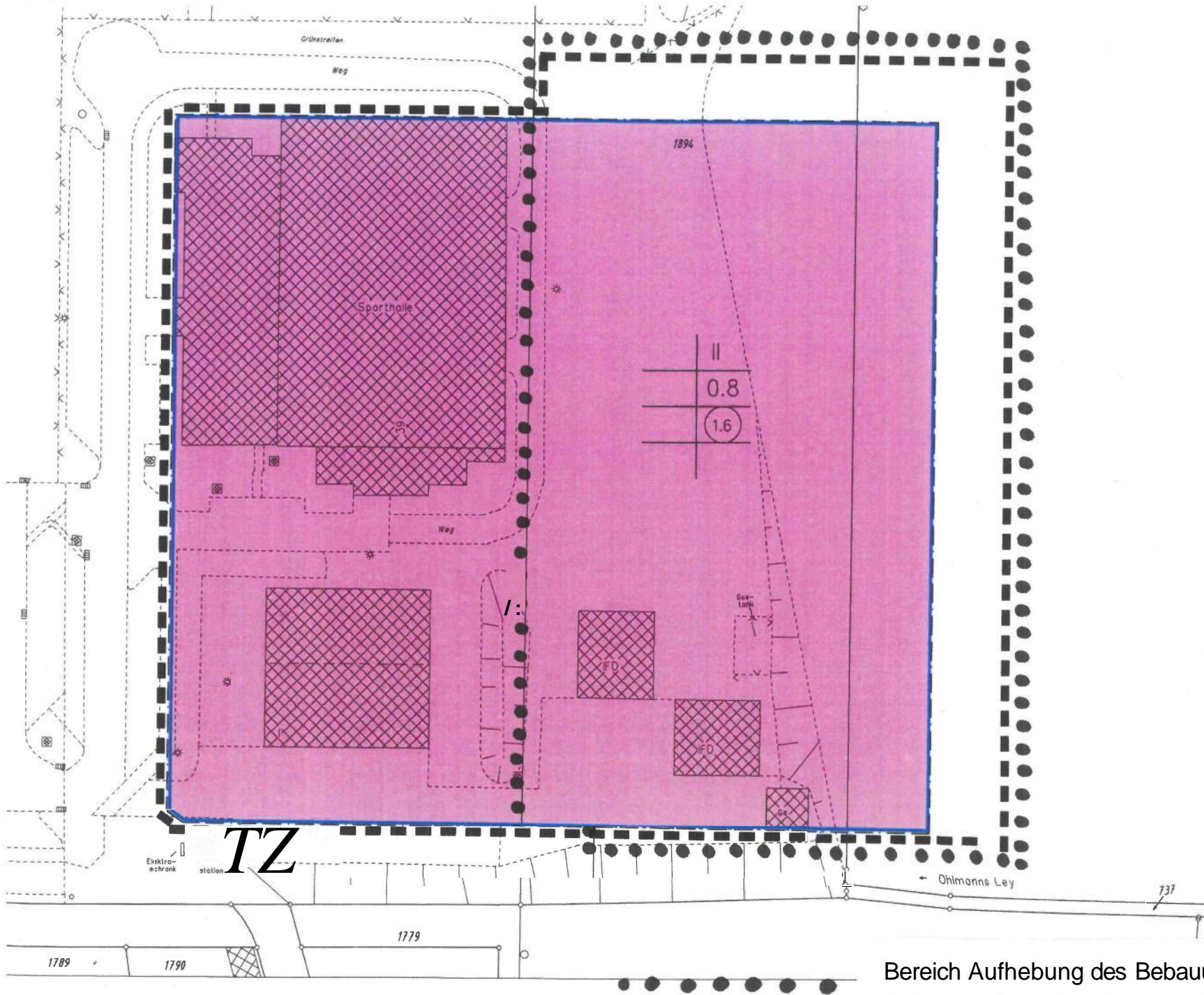


Übersichtsplan





Bereich Aufhebung des Bebauungsplanes Nr. 7
„Schul- und Sportzentrum“- Urplan



█ █ █ █ █ Grenze des räumli Geltungsbereiches

Textliche Festsetzungen

TZ

Bereich Aufhebung des Bebauungsplanes Nr. 7
 „Schul- und Sportzentrum“ - 2. vereinfachte Änderung



Signaluren gemäß der Verordnung über die Ausarbeitung der Bauleitlinie und die Darstellung des Planinhaltes (Planzeicherverordnung 1990 - PlanZV 90)

Einrichtungen und Anlagen zur Versorgung mit Gütern und Dienstleistungen des öffentlichen und privaten Bereichs
 Flächen für den Gemeinbedarf, Flächen für Sport- und Spielanlagen
 (§ 5 Abs.2 Nr.2 und Abs.4, § 9 Abs.1 Nr.5 und Abs.6 BauGB)

Flächen für den Gemeinbedarf

Sportlichen Zwecken dienende Gebäude und Einrichtungen

Verkehrsflächen:
 (§ 9 Abs.1 Nr.11 und Abs.6 BauGB)

Einfahrtsbereich

Grünflächen:
 (§ 5 Abs.2 Nr.5 und Abs.4, § 9 Abs.1 Nr.10 und Abs.6 BauGB)

Grünflächen, privat

Pflanzungen, Nutzungsregelungen, Maßnahmen und Flächen für Maßnahmen zum Schutz, zur Pflege und zur Entwicklung von Natur und Landschaft
 (§ 5 Abs.2 Nr. 10 und Abs.4, § 9 Abs.1 Nr. 20, 25 und Abs.6 BauGB)

Umgrenzung von Flächen zum Anpflanzen von Bäumen, Sträuchern und x-mäßigen Bepflanzungen
 (§ 9 Abs.1 Nr.25 Buchstabe a) Abs.6 BauGB)

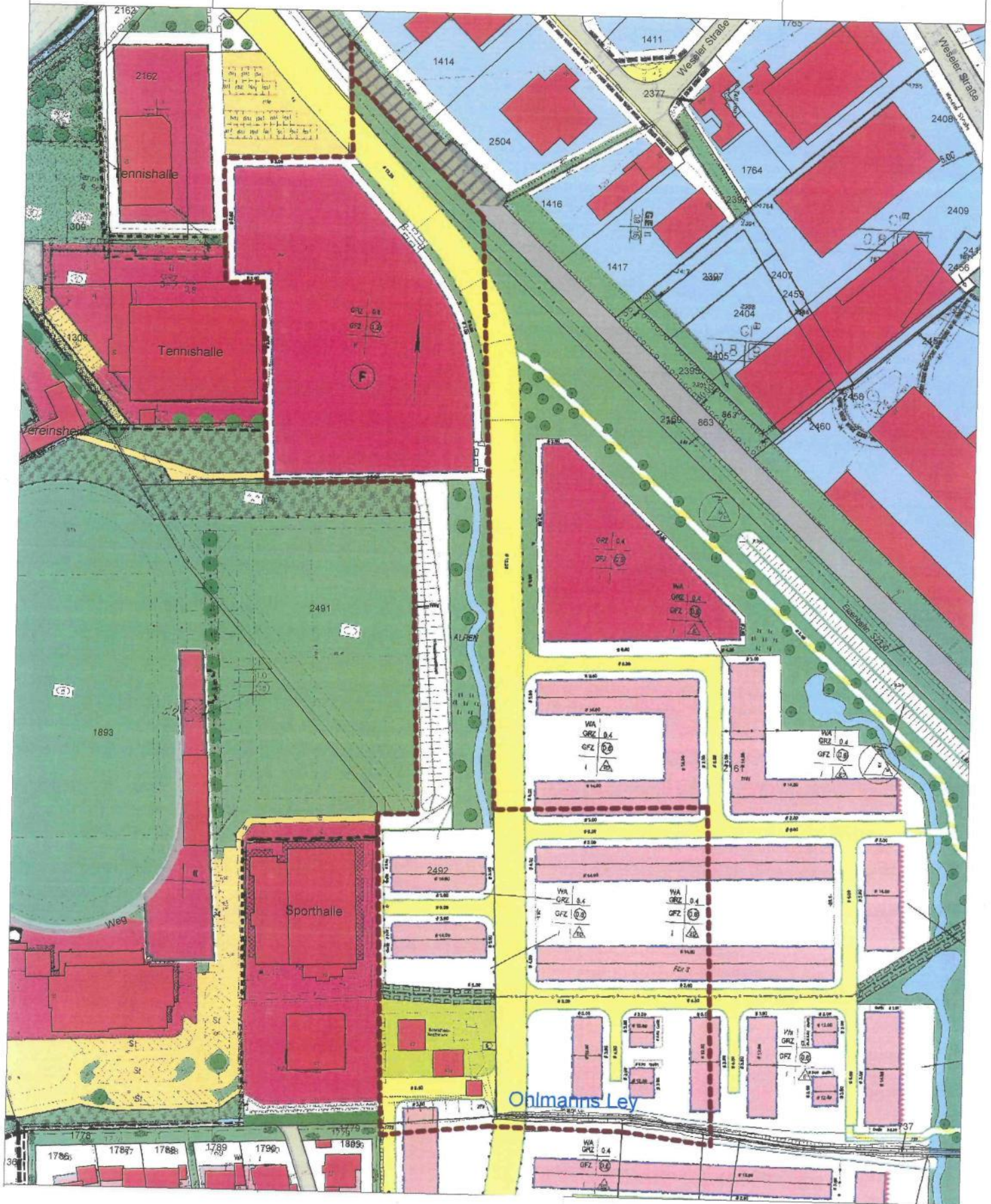
Sonstige Planzeichen

Mit Geh-, Fahr- und Leitungsrechten zu belastende Flächen
 (§ 9 Abs.1 Nr.21 und Abs.6 BauGB)

Grenze des öffentlichen Geltungsbereiches des Bebauungsplanes
 (§ 9 Abs.7 BauGB)

Bereich Aufhebung des Bebauungsplanes Nr. 7
 „Schul- und Sportzentrum“ - 2. Änderung und Erweiterung

Image:



--- Neue Darstellungen im Bereich des
Bebauungsplanes Nr. 73 „Alpen-Ost“

